










|   |   |
|---|---|
|  | Besand Fahrbahnränder   |
|  | Quermattung   |
|  | Markierung Fahrmassstraße, rot-bleibplastisch                               |
|  | Fahrbahnmarkierung weiß, bleibplastisch                                     |
|  | Beleuchtung Bestand   |
|  | Fahrbahn Asphalt, 2-lagiger Aufbau<br>4 cm Decke, 12 cm Tragschicht BK 1,8  |
|  | Straßenabseile 30/50 cm neu   |
|  | Parkplätze auf Asphaltflächen<br>Parken in gekennzeichneten Flächen erlaubt |

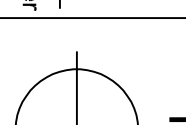
-Entwurfssplanung-

|   |   |
|---|---|
|  | <b>STADT AHAUS</b><br>DIE BÜRGERMESTERN |
|   | FB Trehan u. Entsorgung                 |

|          |  |
|----------|--|
| Projekt: | Fahrradstraße am Schulzenbusch<br>Abschnitt Hof zum Ahaus - Falkenberg |
|----------|--|

|       |  |
|-------|--|
| Plan: | Markierungs- und Beschilderungsplan<br>Legelplan km 0+000 - km 0+450 |
|-------|--|

|                           |  |
|---------------------------|--|
| Austrittsnummern          | STADT AHAUS  |
| IV 6 Oberer Bereich       | Skizze 225   |
| Änderungen                | Die Bürgermeistern<br>in Vertretung<br>Thomas Hermsdörfer<br>Kreuz Südbürgerwehr |
| Datum                     | 03.03.2022   |
| Fz.-Amt, Schulzenbuschung | M 1:500<br>Geplant   |
|                           | Trehan   |



N